














Commune d'Arras




 République Française


Plan de Prévention des Risques Mouvements de Terrain liés aux cavités souterraines

Carte d'alés
effondrement de cavités souterraines

Legende	Cavité	Présomption de
Zone d'alés F1		
Zone d'alés F2		
Zone d'alés F3		
Zone d'alés F4		
Zone d'alés F5		
Zone d'alés F6		



 0 100 200 300 400 500 600 700 800 900 1000



 Nord